

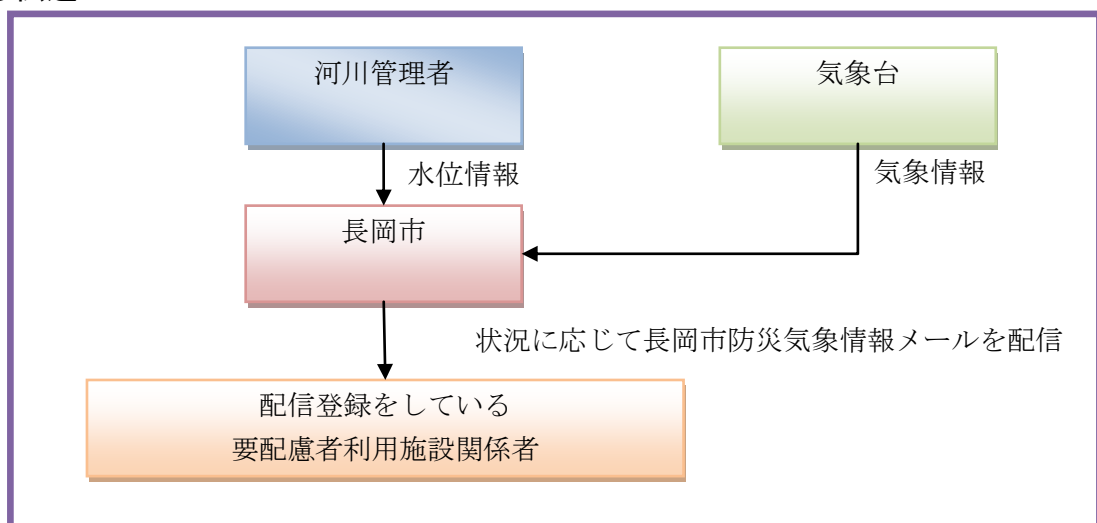
長岡市による要配慮者利用施設に対する洪水予報等の伝達について

1 気象警報、洪水予報等の伝達

気象が悪化したり、河川の水位が上昇したりした場合は、長岡市防災気象情報メールにより情報を提供します。

情報を確実に受信できるように、要配慮者利用施設の関係者は、長岡市防災気象情報メールの配信登録をお願いします。配信登録は、長岡市のホームページ (<http://nagaokacity.bosai.info/bosaimail/index.html>) で行えます。

○伝達フロー



○長岡市防災気象情報メールで配信する情報

- ・ 気象警報
- ・ 水位観測情報（氾濫注意水位の到達等）
- ・ 津波警報
- ・ 土砂災害警戒情報
- ・ 竜巻注意情報
- ・ 高温注意情報
- ・ 週間予報
- ・ 市からのお知らせ

○配信するメールのイメージ

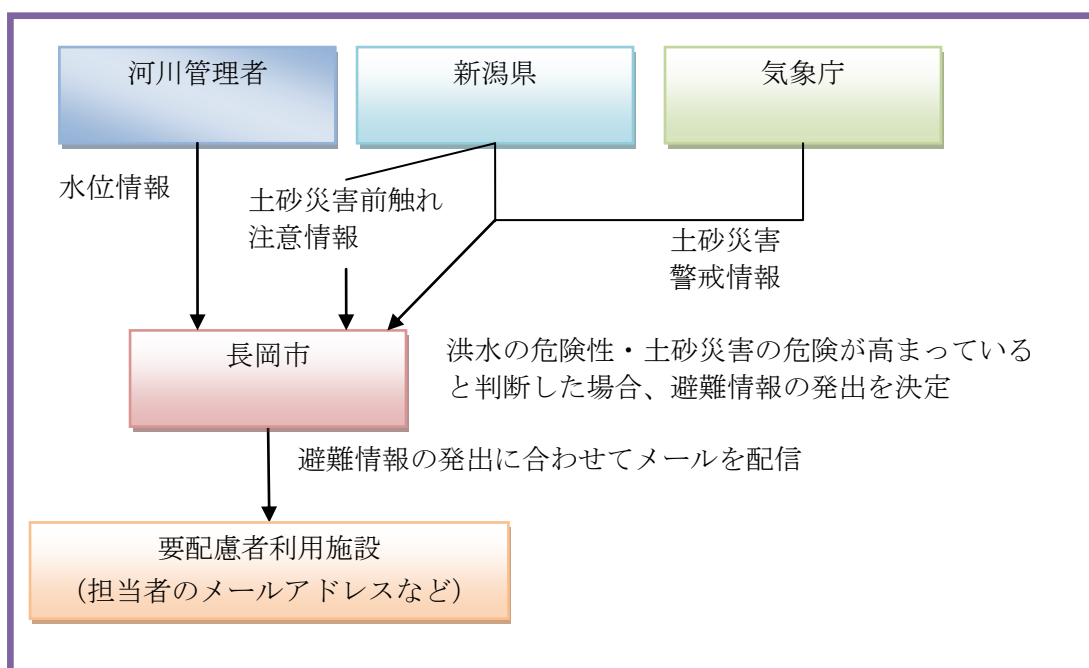
気象警報 件名:長岡市防災気象情報メール 気象警報	河川水位情報 件名:長岡市防災気象情報メール 水位情報
長岡市防災気象情報メール 気象警報	長岡市防災気象情報メール 水位情報
○年○月○日 ○時○分頃 気象警報が発表されました <新潟県 長岡市> 大雨警報	○年○月○日 ○時○分 水位が基準に達しました ・落水(島崎川)16.20 m ・一●広野(黒川)16.60 m ・一●脇野町(小木城川)19.40 m ・一●飯塚(洪海川)36.00 m ●長岡(信濃川)21.00 m ●大黒(猿橋川)16.55 m ●長倉(栖吉川)26.70 m
詳細はこちらから確認してください。 http://nagaokacity.bosai.in...	

2 避難情報の伝達

長岡市は、河川の水位が高まった場合や土砂災害の危険が高まった場合、避難情報（避難準備・高齢者等避難開始、避難勧告、避難指示（緊急））を発令します。その際、避難情報対象河川の浸水想定区域内に位置する要配慮者利用施設、または、土砂災害の危険が高まった地域にある要配慮者利用施設に対して、避難情報を伝達するためのメールを送付します。

要配慮者利用施設は、メールを確実に受信できるように、情報伝達先を長岡市へ報告してください。

○伝達フロー



○配信するメールのイメージ

こちらは長岡市役所です

増水により危険が高まったため〇〇川から約300m以内の地域に避難準備・高齢者等避難開始を発令しました。つきましては、対象地域内の施設は、避難行動を開始してください。また、テレビやラジオなどの情報に注意してください。

対象の地域は、〇〇町、△△町です。

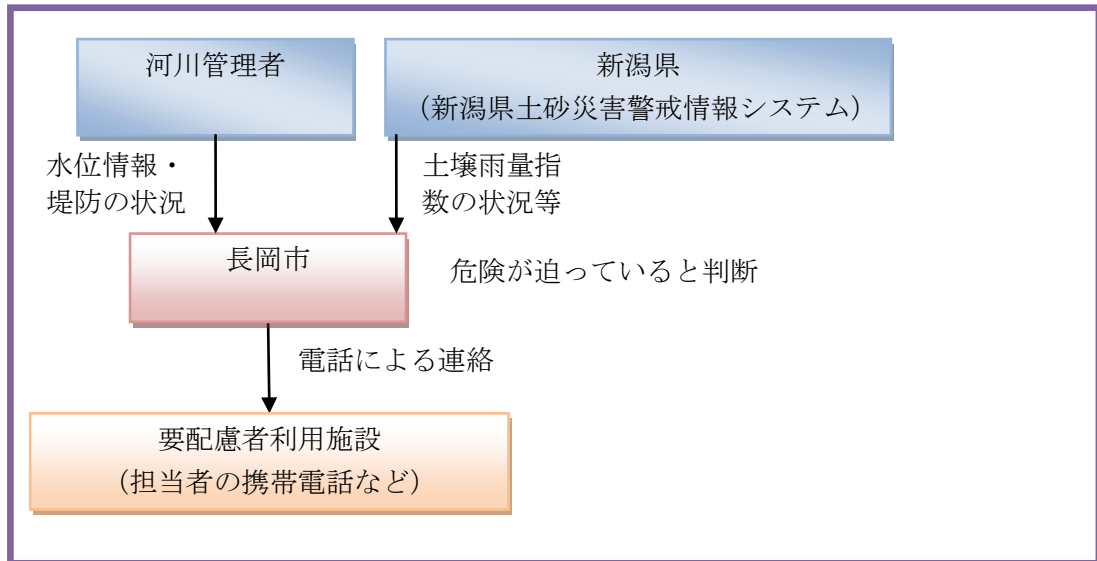
開設している避難所は、〇〇小学校、△△中学校です。

3 緊急情報の伝達

堤防決壊のおそれや土砂災害の発生のおそれがある場合など、影響が予測される要配慮者利用施設に対して、電話により緊急情報を伝達します。

要配慮者利用施設は、電話を確実に受信できるように、情報伝達先を長岡市へ報告してください。

○伝達フロー



○電話による連絡の内容

- ・ 緊急情報の伝達
- ・ 施設利用者の避難状況を確認
- ・ 施設利用者の避難が完了していない場合は、速やかな安全確保を依頼